

**МИНИСТЕРСТВО ОБРАЗОВАНИЯ И НАУКИ
КЫРГЫЗСКОЙ РЕСПУБЛИКИ**

**КЫРГЫЗСКИЙ ГОСУДАРСТВЕННЫЙ УНИВЕРСИТЕТ
имени И. АРАБАЕВА**

ОШСКИЙ ГОСУДАРСТВЕННЫЙ УНИВЕРСИТЕТ

**НАРЫНСКИЙ ГОСУДАРСТВЕННЫЙ УНИВЕРСИТЕТ
имени С. НААМАТОВА**

ДИССЕРТАЦИОННЫЙ СОВЕТ Д 25.21.634

На правах рукописи
УДК: 911.2:913.1 (575.2) (043.3)

Момошева Гулиза Абылкасымовна

**ВОЗРОЖДЕНИЕ МАЛЫХ ГОРОДОВ КАК ФАКТОР РАЗВИТИЯ И
СОЦИАЛЬНО-ЭКОНОМИЧЕСКОГО ОБНОВЛЕНИЯ РЕГИОНА
(НА ПРИМЕРЕ ЮЖНОГО РЕГИОНА КЫРГЫЗСТАНА)**

25.00.24 – экономическая, социальная, политическая
и рекреационная география

АВТОРЕФЕРАТ

**диссертации, представленной для соискания ученой степени
кандидата географических наук**

Бишкек - 2021

Работа выполнена на кафедре экономической географии, отраслевой экономики и туризма Ошского государственного университета

Научный руководитель: Низамиев Абдурашит Гумарович,
доктор географических наук, профессор,
декан естественно-географического факультета
Ошского государственного университета

Официальные оппоненты: Дылдаев Мирлан Муктарович,
доктор географических наук,
декан факультета экологии и менеджмента
Бишкекского государственного университета
имени К.Карасаева

Келинбаева Роза Жармухамедовна,
кандидат географических наук, доцент
кафедры географии, землеустройства
и кадастра Казахского национального
университета имени Аль-Фараби

Ведущая организация: Кыргызско-узбекский международный
университет имени Б.Сыдыкова, кафедра
естественно-научного образования и методики
обучения, 714017, г. Ош, ул. Айтиева, 27


Защита состоится 29 июня 2021 года в 14.00 часов на заседании диссертационного совета Д 25.21.634 по защите диссертаций на соискание ученой степени доктора (кандидата) географических наук при Кыргызском государственном университете им. И.Арабаева, Ошском государственном университете и Нарынском государственном университете им. С.Нааматова. Адрес: г. Бишкек, ул.Раззакова, 51, сайт: <http://arabaev.kg/ds.kg>.

Онлайн <https://vc.vak.kg/b/25--if8-pqy-vzt>

С диссертацией можно ознакомиться в центральных библиотеках КГУ им. И.Арабаева (7200026, г. Бишкек, ул. Раззакова, 51), ОшГУ (723503, г. Ош, ул. Ленина, 331), НГУ им. С. Нааматова (722900, г. Нарын, ул. Орозбак уулу, 25) и на сайтах <http://arabaev.kg/ds.kg>, www.oshsu.kg и www.nsu.ktnet.kg.

Автореферат разослан 28 мая 2021 года.

Ученый секретарь
диссертационного совета
кандидат географических наук,
доцент



Акматов Р.Т.

ОБЩАЯ ХАРАКТЕРИСТИКА РАБОТЫ

Актуальность темы исследования. В настоящее время обострение урбанизационных процессов во всем мире, в том числе в Ферганской долине Центральной Азии, а также изменение территориально-урбанизационной структуры Кыргызской Республики (КР) в условиях перехода к рыночной экономике и обусловленные с этим количественное увеличение среди городских поселений малых городов и проблемы социально-экономического развития требуют активных мер со стороны государственной и местной власти, гражданской общественности и научной среды. В условиях суверенитета в республике образованы 11 малых городов, 1 город (Ак-Суу) потерял свой статус. А по южному региону на сегодня из 18 городских поселений 14 входят в категорию малых городов, население которых составляет 37,3% в общей численности городского населения региона и 58,1% населения малых городов по республике. Их развитие обуславливается разными историко-географическими и социально-экономическими особенностями: по образованию дифференцируются с 1940 г. по 2012 г., по размещению над уровнем моря – от 585 м до 1980 м, по отдаленности от столицы от 276 км до 1055 км, по численности населения от 11,9 тыс. до 43,8 тыс., по уровню доходов на душу населения от 780 сомов до 4979 сомов (на 2017 г.). Это, в свою очередь, создавая проблемы экономического, социального, экологического и политического характера, требует различного уровня организационно-экономических действий и проведения научно-практических исследований.

Официальные мероприятия, направленные на региональное развитие в стране, в том числе принятие в 2017 г. концепции региональной политики, объявление 2018, 2019 и 2020 гг. годами развития регионов, намеченные в их рамках меры в государственных и региональных масштабах преследуют такие стратегические цели, как выведение малых городов из системного кризиса, поиск эффективных путей их самостоятельного развития в условиях рынка, рассмотрение их как стержня социально-экономического развития региона. При этом приоритетное значение имеет выявление особенностей (преимуществ) экономико-географического положения малых городов, формирование на их базе точек роста, создание линий роста и коридоров роста с целью расширения единой инфраструктурной базы для населения и производства.

Указанные задачи на республиканском и региональном уровнях в полной мере не разработаны как с теоретических, так и с практических аспектов и имеет решающую роль в исследованиях данного направления экономическая и социальная география. В связи с этим актуальность темы диссертационной работы, ее теоретическая и практическая значимость определяется научным обоснованием роли малых городов на юге Кыргызстана в качестве

фактора социально-экономического обновления региона.

Связь темы диссертации с приоритетными научными направлениями, крупными научными программами (проектами), основными научно-исследовательскими работами, проводимыми образовательными и научными учреждениями. Работа выполнена в рамках следующих программных документов и научно-исследовательских работ: «Концепция региональной политики Кыргызской Республики на период 2018-2022 годов», утвержденная постановлением Правительства КР от 31 марта 2017 года № 194; «Национальная стратегия развития Кыргызской Республики на 2018-2040 годы», утвержденная Указом Президента КР от 31 октября 2018 г. № 221; научно-исследовательская работа кафедры экономической географии, отраслевой экономики и туризма ОшГУ по теме: «Проблемы развития и размещения производительных сил и туризма в Кыргызстане» (№ 0007521).

Цель и задачи исследования. Целью диссертации является исследование научно-теоретических и практических основ развития малых городов юга Кыргызстана как фактора социально-экономического обновления региона, разработка рекомендаций по стратегии развития с выявлением их экономико-географических особенностей.

Для достижения данной цели поставлены следующие задачи:

- изучение концептуальных основ исследования малых городов на материалах научной литературы;
- научное обобщение понятия города и малые города и разработка их типологии;
- определение и анализ особенностей экономико-географического размещения и развития малых городов юга Кыргызстана;
- выявление проблемных вопросов в развитии малых городов в регионе;
- формирования точек роста, линий роста и коридоров роста в рамках стратегии развития малых городов, обоснование необходимости создания бренда города для отражения их географических особенностей;
- разработка и предложение направлений развития малых городов как основы социально-экономического обновления южного региона.

Объект исследования: современное состояние малых городов южного региона Кыргызстана в контексте их экономико-географического положения и развития.

Предмет исследования: экономико-географические основы возрождения малых городов юга Кыргызстана в социально-экономическом обновлении региона.

В ходе исследования получены следующие теоретические и практические результаты, представляющие **научную новизну:**

- в современных условиях Кыргызстана малые города впервые рассмот-

рены как объект экономической и социальной географии и проведена компонентная оценка особенностей экономико-географических положений в их развитии;

- проведена функционально-типологическая группировка малых городов региона;
- разработана концепция формирования точек роста, линий роста и коридоры роста и создания городского бренда в стратегии развития малых городов;
- составлены электронные карты на основе ГИС-технологии по географическому и социально-экономическому состоянию развития малых городов;
- определены общие и характерные стороны малых городов с проведением комплексного анализа их социально-экономического положения, обоснована необходимость разработки стратегии их развития;
- разработаны и рекомендованы направления развития малых городов как основа социально-экономического обновления региона.

Практическая значимость полученных результатов. Отдельные положения и рекомендации исследования могут быть использованы при разработке государственных и региональных программ комплексного развития городских поселений и городских хозяйств. Результаты анализа экономико-географического положения малых городов, расположенных в южном регионе, полезны для развития экономики рассматриваемых городов, проведения отраслевой дифференциации и расширения хозяйственных связей. Ряд теоретических-методологических положений могут использоваться в высших учебных заведениях в качестве материалов при обучении предметов, связанных с урбанизацией.

Экономическая значимость полученных результатов. Исследования, проведенные автором, способствуют территориально-отраслевой организации региональной экономики, определению роли городских поселений в ней и повышению значимости городского хозяйства. Результаты исследования по компонентному анализу экономико-географического положения малых городов, созданию точек роста, линий роста и коридоров роста на их основе способствуют рациональному размещению городских производительных сил, эффективному развитию городского хозяйства, в том числе инфраструктуры.

Основные положения диссертации, выносимые на защиту:

1. Уточнено понятие малых городов на основе анализа литературных источников, малые города на юге Кыргызстана сгруппированы в функционально-типологические группы 3 уровней. При этом их генезисные, функциональные и географические критерии определяют значение (место) и назначение города в регионе и обществе.

2. На основе комплексного анализа определены особенности экономико-географического расположения малых городов на юге Кыргызстана, их происхождения, высота над уровнем моря, расстояния до столицы и областного центра, близость к зарубежным рынкам и др. Результаты интегральной оценки показали ранжированный ряд городов по степени выгодности компонентов экономико-географического положения: Кочкор-Ата (в среднем 3,8 баллов), Кадам-Жай (3,5), Кара-Суу, Ноокат, Таш-Кумыр (каждый по 3,3), Айдаркен, Баткен (каждый по 3,1), Исфана, Кара-Куль, Кербен, Токтогул (каждый по 3,0), Кок-Янгак, Майлуу-Суу (2,5) и Сулюкта (2,3).

3. В рамках типизации основных проблем социально-экономического развития малых городов южного региона Кыргызстана выделены 5 их групп: организационные, экономические, социальные, экологические и политические. В результате интерпретированы выявленные проблемы, указаны пути их решения с повышением полезности точек роста, импульсов роста и коридора роста в стратегии развития малых городов.

4. В качестве основы социально-экономического обновления региона рассмотрены следующие направления развития малых городов: укрепление финансовой базы городов и расширение привлечения инвестиций в них, развитие приоритетных отраслей городского хозяйства, формирование экономики умного города и «зеленого» города, сохранение малых городов как этнокультурного центра, изучены вопросы регулирования ожидаемых чрезвычайных ситуаций и обоснованы их приоритетные стороны.

Личный вклад соискателя. Полученные автором научные разработки по развитию экономики города, диверсификации его отраслей, определению экономико-географического положения и применению его выгодны сторон использованы при разработке соответствующих документов мэриями городов Кара-Суу и Кочкор-Ата. Научно-теоретические положения диссертационной работы использованы в качестве учебного материала в отдельных курсах по направлениям «география» и «туризм» ОшГУ.

Апробация результатов исследования. Основные положения и результаты исследования доложены в международных, республиканских и региональных научно-практических конференциях и семинарах, организованных в ВУЗах Кыргызстана и зарубежных стран и обсуждены на расширенном заседании кафедры экономической географии, отраслевой экономики и туризма ОшГУ.

Полнота отражения результатов диссертации в публикациях. Основные научные результаты работы опубликованы в виде научных статей в течении 2010-2020 гг. в рецензируемых научных периодических изданиях Кыргызстана, Казахстана, России и Таджикистана.

Структура и объем диссертации. Диссертация состоит из введения, 3

глав, заключения и списка литературы. Рукопись работы отражена в тексте из 182 страниц, включает 14 таблиц, 6 рисунков, 5 карт и литературу 122 наименований.

ОСНОВНОЕ СОДЕРЖАНИЕ РАБОТЫ

Во введении обоснована актуальность темы диссертационной работы, раскрыты цель, научная новизна и практическая значимость полученных результатов, отражены основные положения, выносимые на защиту, личный вклад соискателя, апробация результатов исследования и структура диссертации.

В первой главе «Обзор научной литературы» изучены концептуальные основы городов, а также особенности образования и развития малых городов как новое направление исследований с изучением научной литературы.

Города – обособленные в географическом, экономическом, социальном и особенно в демографическом плане территориальные единицы каждого государства и принадлежащих ему регионов. Фундаментальные основы их научно-теоретического изучения с экономико-географической точки зрения были рассмотрены в достаточной степени в советской науке. Основой могут служить труды Н.Н.Баранского, Г.М.Лаппо, И.М.Маергойз, Е.Н.Перцика, Ю.Г.Саушкина и других ученых.

Известный эконом-географ Н.Н.Баранский одним из первых отмечает особенности географических исследований при изучении городов с подробной их экономико-географической характеристикой в структурном плане: размещение городов и его закономерности; различия в уровне развития городов, расположенных в различных частях территории, различия в типах городов и т.д. Ю.Г.Саушкин доказал, что практически во всех странах экономическая география играет важную роль в практике градостроительства. Причины этого связаны с тем, что каждый город имеет своеобразное сочетание природы, населения и хозяйства, какую-либо территориальную структуру и свойственное ему экономико-географическое положение. Особенность в изучении им развития городов заключается в следующем: показал, что пути развития городов связаны с их многофункциональностью, поставил задачу приближения города к природе. Особое место в изучении географии городов принадлежит Г.М. Лаппо. Он затронул такие вопросы, как место городов в территориальной организации общества, значение экономико-географического положения в их развитии, деление городов на категории, рассмотрение агломерации как основную форму размещения населения. С подобной же целью Е.Н.Перцик выдвинул идеи использования теорий, концепций и идеи географической науки в градостроительстве и районном планировании. Его вклад в соответствии с целью нашего исследования заключается в следующем: сумел заложить основы развития городов с доста-

точно подробной характеристикой экономико-географического положения городов, раскрыть сущность территориального роста города.

В целом, советские ученые поддерживали соблюдение географических принципов в политике градостроительства, доказали важность географического мышления, географических теорий и концепций в обосновании решений в области градостроительства и районного планирования.

В постсоветское время изучение особенностей социально-экономического развития городов, в том числе малых городов является сравнительно новым направлением и в географической, и экономической науке. Литературный анализ показал, что такие исследования стали усиливаться после 2000 г. Так, Н.А.Лунева впервые подняла вопросы возрождения и развития малых (средних) городов в условиях рыночной экономики на примере Воронежской области России; М.Г.Тарасовым были изучены жилищные проблемы малых городов на примере Волга-Вятского экономического района; научный вклад О.П.Мамоновой заключается в выявлении историко-культурных особенностей малых исторических городов Центрального экономического района; научное исследование А.К.Манджиева, являясь близкой к нашей исследовательской цели, определяет сущность и особенности социально-экономического развития малых городов, в рамках которого рассматривает методологические основы классификации городов, экономические проблемы и стратегию их развития.

В Кыргызстане не много исследований географического назначения по урбанизации и развитию городов. В качестве примера можно назвать диссертационные исследования М.М.Дылдаева и Ж.М.Кемелдиновой. Несмотря на то, что малые города играют очень важную роль в социально-экономическом развитии и стабилизации геополитического положения страны, исследование их географии и экономики находится еще на этапе зарождения.

Таким образом, зарубежными учеными достаточно изучены вопросы создания и развития малых городов с теоретических аспектов и обогащены в научном плане. Здесь следует отметить многие аспекты, связанные с категорией и понятием малого города, его многообразием, критериями их классификации, показателями социально-экономического развития, методикой прогнозирования и т.д. Такие разработки, как развитие малых городов на базе местного сырья, улучшение мониторинга развития, использование современных инновационных новшеств в управлении городом необходимы и полезны для наших исследований.

А в Кыргызстане усиление урбанизации, динамические демографические процессы и вытекающие из этого социальные проблемы требуют детального научного анализа малых городов, доведения их теоретической и практической значимости до нужных сторон. Подобные исследования счи-

таем необходимыми в вопросах местного самоуправления, деятельности муниципальных структур, пропорционального развития территорий посредством рационального размещения производительных сил, регулирования миграционных потоков и т.д. Фундаментальные исследования, учитывающие урбанизацию, географическое положение, природные условия городов, особенности размещения населения и др. могут составить концептуальную основу демографической и градостроительной политики государства.

Во второй главе «Материалы и методы исследования» в процессе поиска, отбора и анализа материалов для научного исследования, прежде всего с уточнением объекта и предмета темы рассмотрены материалы и методы исследования.

В соответствии с целями и задачами научной работы в структуру материалов исследования вошли Указы Президента КР, постановления и программы Правительства КР, ведомственные решения, научные труды, статистические отчеты и др. информационные источники. Создание единой цифровой платформы «Цифровой Кыргызстан», включение всех государственных органов, коммерческих банков и физических лиц в межведомственную электронную систему «Тундук» создают хорошие условия для пропорционального и комплексного развития регионов. Кроме того, пандемия, связанная с коронавирусом, начавшаяся в начале 2020 года потребовала немедленного внедрения цифровых систем во все сферы жизнедеятельности. «Концепция региональной политики Кыргызской Республики на период 2018-2020 годов» является важным документом в области комплексного развития малых городов. В качестве опорных точек развития регионов в нем рассматриваются 20 населенных пунктов и поставлена задача определения приоритетных проектов социально-экономического направления. Среди них в сфере нашего исследования вошли города Баткен, Исфана, Кадам-Жай, Кара-Куль, Кара-Суу, Кербен и Кочкор-Ата. В целом, официальные документы могут служить основой при определении возможностей и перспектив развития малых городов, их роли в комплексном развитии регионов, места центральных и местных органов управления, общественности и т.д.

При изучении теоретико-методологической части работы научную основу обзора литературы составили: концептуальные учения экономгеографов Н.Н.Баранского, К.О.Оторбаева, Ю.Г.Саушкина о размещении производственных сил, в том числе об экономико-географических особенностях; комплексные исследования специалистов по урбанизации и городам Г.М.Лаппо жана Е.Н.Перцика по развитию городов и др. На примере Центральной Азии по данной теме имеются исследования А.Салиева, С.Л. Янчука и др. Диссертационные исследования некоторых ученых (М.М.Дылдаев, Ж.М.Кемелдинова, О.П.Мамонова, А.К.Манджиев и др.) да-

ли достаточный материал для сравнительного анализа.

В отраслевом плане экономическая география изучает закономерности пространственного (территориального) размещения производительных сил, а в региональном плане – территориальное распределение производительных сил под влиянием различных факторов (естественных, исторических, экономических, социальных, экологических и т.п.). Она находится в прямой взаимосвязи с физической географией, которая является первой веткой географической науки в зависимости от функциональной особенности. Без теории и методов физической географии невозможна реализация целей исследования экономической географии. Кроме того, отрасли данной науки тесно связаны и с естественными, и с общественными науками. Она в своей деятельности использует их методы и обогащает их своими исследованиями.

Следовательно, малые города – новое направление исследований для кыргызской экономической географии, оно нуждается в особых методах исследования в зависимости от особенностей природно-географического, исторического и социально-экономического развития. Поэтому приходится использовать и «адаптировать» применяемые в общем направлении и географической науке методы в зависимости от региональных характеристик. Также современные концептуальные методы исследования малых городов требуют комплексного и системного анализа. Подобные анализы целесообразно проводить с использованием всей методологической базы географической науки (при этом акцентируя внимание на методах экономической и социальной географии) и применением методов ряда других отраслей наук. Потому, что каждый из них содействует достижению научной достоверности исследования со внесением своего вклада в определенную систему методов.

В третьей главе «Результаты собственных исследований и их обобщение» наряду с рассмотрением понятий городов и малых городов и их типологии, изучены особенности экономико-географического развития малых городов юга Кыргызстана и проблемные вопросы в их развитии. Установлена необходимость использования выгоды точки роста, импульса роста и коридора роста и выработки бренда города с целью указания географических особенностей городов при разработке стратегии их развития. Также определены основные направления развития малых городов как фактора социально-экономического обновления региона.

Сложность типологии городов присуща особенно Кыргызстану, где не развит процесс урбанизации. Типология городов во время СССР целиком не подходит для настоящего времени и трудно найти однотипный город (моногород) в связи с отсутствием градообразующих отраслей. Здесь решающую роль играет сочетание производственных (промышленных, строительных),

транспортных, социальных, культурных и др. функций. Исходя из этого, предложены функционально-типологические группы малых городов в южном регионе страны. Генезисный, функциональный и географический критерии малых городов рассматриваются на 3 уровнях. Преимущественное экономико-географическое положение городов с сравнительно многофункциональной структурой, административной, а также социально-экономической базой на сегодняшний день определяет тенденции интеграционного развития городских хозяйств, в показателях разностороннего развития которых преобладают положительные изменения. Однако ситуация в моноспециализированных городах с единственной градостроительной функцией (к примеру, добыча угля) остается сложной.

В настоящее время не только сохраняется, но и усиливается демографическое, социальное, экономическое и общественно-политическое значение малых городов для страны, для проживающего в них населения. Именно поэтому отмечаем, что наступила эпоха малых городов в условиях Кыргызстана, его южной части. На 1 января 2019 г. из 31 города, расположенного в стране, 24 единиц приходились на малые города (77,4%). Общая численность городских жителей составила 2271,4 тыс. человек (35,5% населения республики), 25% (567,7 тыс.) из которых составили жители малых городов.

Рассматриваемые нами малые города в регионе имеют как общие, так и специфические характеристики в отношении экономико-географического положения.

Территория южного региона страны расположена в основном в самой густонаселенной в мире Ферганской долине, являющейся одной из урбанизированных в Центральной Азии и в предгорье окружающих ее горных хребтов (Алай, Кичик-Алай, Туркестан, Чаткал, Фергана и др.). В соответствии с этим данная территория является густонаселенным регионом, в котором развиты городские поселения. В южном регионе Кыргызстана расположены 18 городов и 14 из них (кроме городов Ош, Джалал-Абад, Узген и Кызыл-Кия) относятся к малым городским поселениям (с населением от 10 до 50 тыс.). Эти города, различаясь по происхождению, развитию, архитектуре, хозяйству, традициям и др. свойствам, играют решающую роль в социально-экономическом развитии соответствующих территорий.

В начале целесообразно рассмотреть зональное (горизонтальное) и высотное (вертикальное) расположение изучаемых городов. При этом только города Кара-Куль и Токтогул расположены во внутренней территории, остальные города расположены в крайних широтах Ферганской долины. Безусловно, географическое положение городов в соответствии с орографическими особенностями региона определяют их транспортно-

географическое положение, обладающее различным уровнем возможностей. Если рассмотрим исследуемые города с севера на юг, многие (Токтогул, Кара-Куль, Таш-Кумыр, Кочкор-Ата, Ноокат, Кадам-Жай, Баткен, Исфана), располагаясь вдоль автотрассы республиканского значения, подтверждают определенную степень удобства географического положения, обладают большим социально-экономическим потенциалом. Айдаркен, Кара-Суу и Кербен расположены вдоль местных автотрасс. К городам тупикового состояния относятся Кок-Янгал, Майлуу-Суу и Сулюкта, что ограничивает их социально-экономическое развитие с неблагоприятными природными факторами. В географическом отношении малые города на половину расположены в северной и южной частях Ферганской долины. На рис. 1 отражено состояние расположения городов в южном регионе Кыргызстана в зависимости от уровня моря.

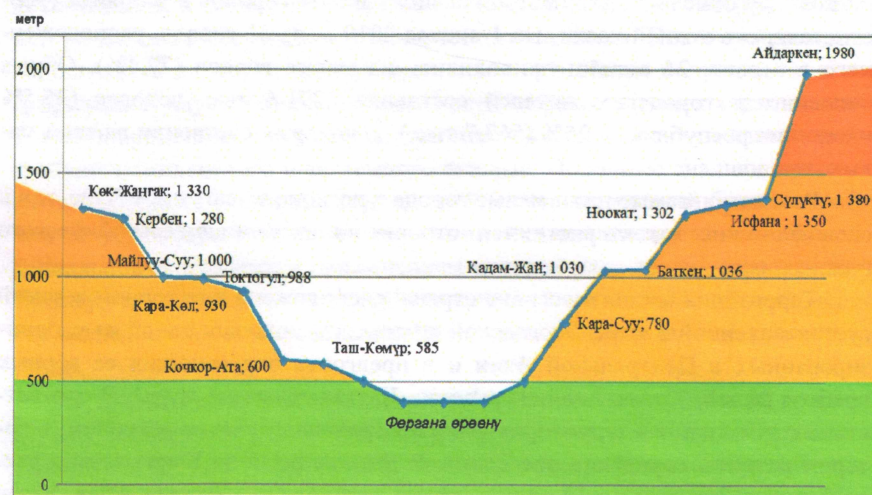


Рисунок 1. Состояние расположения малых городов на юге Кыргызстана над уровнем моря

С физико-географических аспектов малые города рассматриваемого региона расположены в различных точках над уровнем моря: на высоте от 585 м (Таш-Кумыр) до 1980 (Айдаркен). Общее колебание высот составляет 1395 м, что наряду с такими факторами, как дальность расстояния от столицы страны, районного центра и крупных рынков влияет непосредственно на среднюю техническую скорость перевозки грузов и пассажиров. С учетом зонального и высотного расположения исследуемых городов в табл. 1 представлены их основные географические показатели.

Таблица 1 – Географические показатели малых городов юга Кыргызстана

Название города	Высота над уровнем моря, м	Расстояние до столицы, км	Расстояние до областного центра, км	Близость к зарубежным рынкам, км
Айдаркен	1 980	683	57	74
Баткен	1 036	908	0	21
Исфана	1 350	1 037	129	61
Кадам-Жай	1 030	801	107	30
Кара-Куль	930	399	203	116
Кара-Суу	780	658	21	55
Кербен	1 280	517	175	69
Кок-Янгал	1 330	598	30	133
Кочкор-Ата	600	518	56	53
Майлуу-Суу	1 000	523	92	58
Ноокат	1 302	708	43	91
Сулюкта	1 380	1 055	146	55
Таш-Кумыр	585	452	120	79
Токтогул	988	276	295	254

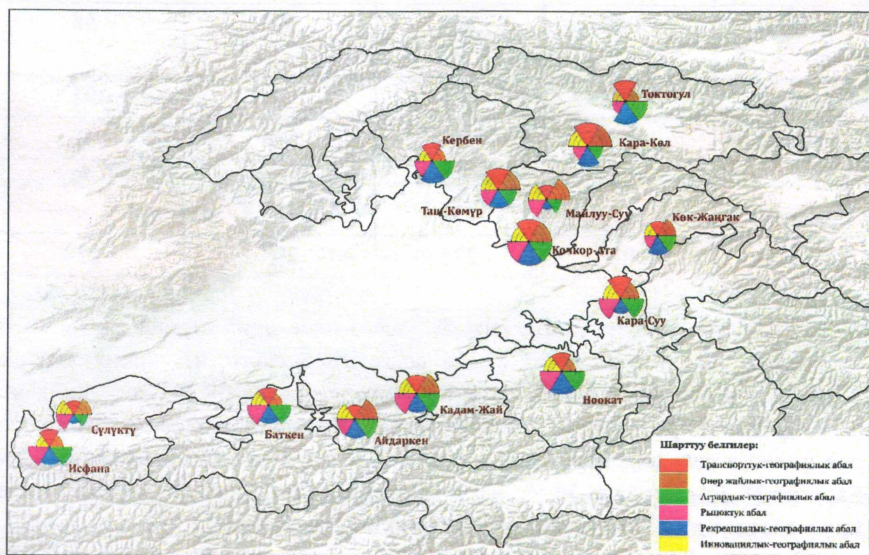
В данных городах проживает 5% всего населения страны, 9,6% всего населения южного региона, 14,2% всего городского населения страны, 37,3% всего городского населения южного региона и 58,1% населения малых городов по республике. Также в составе населения половины этих городов имеется сельское население в различных размерах: в Кадам-Жае 48,2%, Баткене 38,2%, Кербене 36,5% и т.д. В общем общая доля сельского населения в составе всего населения малых городов составляет 14,3%.

В научной работе дана оценка экономико-географического положения (ЭГП) малых городов по следующим компонентным структурам: транспортно-географическое положение (ТГП), промышленно-географическое положение (ПГП), аграрно-географическое положение (АГП), рекреационно-географическое положение (РГП), рыночное положение (РП) и инновационно-географическое положение (ИГП). Ее результаты приведены в табл. 2.

Таблица 2 – Покомпонентная оценка экономико-географического положения малых городов в южной части Кыргызстана

	Айдаркен	Баткен	Исфана	Кадам-Жай	Кара-Куль	Кара-Суу	Кербен	Кок-Янгах	Кочкор-Ата	Майлуу-Суу	Ноокат	Сулюкта	Таш-Кумыр	Токтогул
ТПП	2	3	3	3	4	4	3	2	4	2	3	2	4	4
ППП	4	2	2	4	4	3	2	3	4	4	2	3	4	2
АГП	4	4	4	4	2	4	4	3	4	2	4	2	3	4
РГП	3	3	3	3	3	2	4	3	4	1	4	1	3	4
РП	3	4	4	4	2	4	3	2	4	3	4	3	3	2
ИГП	3	3	2	3	3	3	2	2	3	3	3	3	3	2
Общий балл	19	19	18	21	18	20	18	15	23	15	20	14	20	18
Средний балл	3,1	3,1	3,0	3,5	3,0	3,3	3,0	2,5	3,8	2,5	3,3	2,3	3,3	3,0

Данные оценочные информации отражены на карте 1.



Карта 1. Покомпонентная оценка экономико-географического положения малых городов на юге Кыргызстана

В соответствии со степенью выгодности (благоприятности) по компонентам ЭГП малые города региона имеют следующие ряды: Кочкор-Ата (в среднем 3,8 баллов), Кадам-Жай (3,5), Кара-Суу, Ноокат, Таш-Кумыр (каж-

дый по 3,3), Айдаркен, Баткен (каждый по 3,1), Исфана, Кара-Куль, Кербен, Токтогул (каждый по 3,0), Кок-Янгах, Майлуу-Суу (2,5) и Сулюкта (2,3). В целях обобщения данные ряды мы решили объединить в 3 группы (табл. 3).

Таблица 3 – Группировка малых городов на юге Кыргызстана по степени благоприятности экономико-географического положения

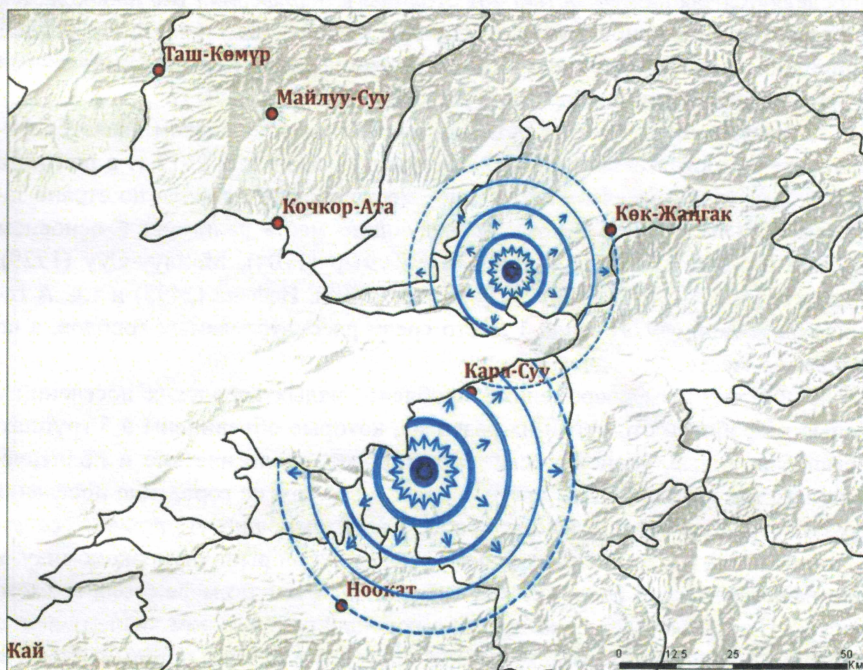
Степень благоприятности	Города
Самое благоприятное	Кочкор-Ата, Кадам-Жай, Кара-Суу, Ноокат, Таш-Кумыр
Благоприятное	Айдаркен, Баткен, Исфана, Кара-Куль, Кербен, Токтогул
Сравнительно благоприятное	Кок-Янгах, Майлуу-Суу, Сулюкта

Значит, степень благоприятности ЭГП малых городов южного региона страны не обладает территориальной последовательностью, то есть она не определяется закономерностью «от столицы к периферии» (не наблюдается постепенное снижение потенциала городов к периферии) или разнообразием природно-географических зон. Это объясняется социально-экономическими и демографическими факторами, а также особенностями ЭГП.

С учетом того, что главным экономическим показателем является финансовая самостоятельность городов проведен анализ: к 2017 г. в рейтинге доходов на душу населения последнее место среди 31 города по стране занимал Кок-Янгах (780 сомов), последующие места занимали в основном южные города: Айдаркен (1256), Таш-Кумыр (1704), Майлуу-Суу (1729), Сулюкта (1912), Кербен (2282), Токтогул (2406), Исфана (2495) и т.д. А город Кадам-Жай (4979) занял 1 место среди рассматриваемых городов, а по стране – 5 место.

Далее изучены современные проблемы малых городских поселений с целью разработки стратегии их развития, которые объединены в 5 группах: организационные, экономические, социальные, экологические и политические. Малые города южного региона, как и все другие городские поселения других регионов страны, имеют проблемы, вытекающие из прошлого советского периода и современных условий перехода на рыночную экономику, и они на сегодняшний день ищут способы их решения по мере своих возможностей. Пандемия 2020 г., связанная с коронавирусом, в том числе приостановление деятельности экономических секторов в связи с чрезвычайной ситуацией в стране, преждевременная смена власти в октябре и связанная с ним политическая-социальная нестабильность, дальнейшее углубление экономического кризиса, резкое сокращение государственного бюджета, остановка внешнего финансирования в форме помощи и т.п. обострили проблемные вопросы малых городов.

Предложенная в диссертации стратегия развития города в компонентном отношении разбита на 4 части: социально-экономический потенциал и состояние развития; риски и слабые стороны; приоритетные направления развития; перспективы развития и прогноз. Здесь в стратегии полезен и важен принцип «приближения» малых городов к крупным городам. Потому, что крупные города южного региона и Узбекистана и Таджикистана, расположенные близ границы, следует рассматривать как импульсы роста, учитывая их структурное развитие секторов производства и обслуживания. Принцип «приближения» к крупным городам в стратегии развития того или иного города сочетается с теорией «полюсы, линии и коридоры роста», обобщенной А.Салиевым, С.Л.Янчуком и др. Опережающее развитие одних элементов в условиях неоднозначного развития структурных систем экономики дает импульс для роста других. На карте 2 приведено распределение импульса роста по схеме «столица-периферия» городов Ош и Джалал-Абад.



Карта 2. Распределение импульса роста по схеме «столица-периферия» городов Ош и Джалал-Абад

Импульс роста с введением инноваций и новшеств идет в основном от столицы в окружающие стороны. Решающее влияние на них имеют географические показатели (расстояние, особенности рельефа, климата и т.д.)

Линии и коридоры роста рассматривались как зоны, обусловленные агломерационными линиями, сосредоточенные на быстроразвивающихся инфраструктурных осях, производстве и населении, что представлено в диссертации на примере расстояния от городов Кара-Куль до Кочкор-Ата.

В современных условиях развития рыночных отношений важным направлением становится задача создания бренда как одного из инструментов маркетинга территории, роста конкуренции между населенными пунктами в Кыргызстане. При этом концепция бренда обоснована в работе как основа планирования региональной политики в стране и стратегического развития городов, повышения конкурентоспособности региональных товаров на внутренних и международных рынках. Можем заключить, что у 9 из рассматриваемых нами малых городов (Айдаркен, Кадам-Жай, Кара-Куль, Кара-Суу, Кочкор-Ата, Кок-Янтак, Майлуу-Суу, Сулюкта и Таш-Кумыр) имеются исторические и экономические основы для создания бренда. Для остальных городов требуется определить соответствующие брендовые показатели с учетом их современных административных и рыночных функций.

Основную заключительную часть работы составило рассмотрение малых городов как фактора социально-экономического обновления региона. В целях его обоснования предложены следующие направления развития: укрепление финансовой базы городов и расширение привлечения инвестиций; развитие приоритетных отраслей для городского хозяйства; создание на базе малых городов экономик умного города и «зеленого» города; сохранение малых городов как этнокультурного центра; регулирование чрезвычайных ситуаций.

При этом идея формирования умного города и «зеленого» малого города ориентирована на создание благоприятного и красивого городского пространства, которое будет оцениваться архитектурно-эстетическими, экологическими, санитарно-гигиеническими, эмоционально-психологическими критериями. Современный город превратится в комфортный для жизни и бизнеса пространство. Для этого предусмотрен комплекс следующих мер: обеспечение городов чистым воздухом, очищение городских земельных ресурсов, обеспечение чистой водой, повсеместное благоустройство города, вторичное использование и переработка отходов, внедрение зеленых производств, формирование жилищно-бытовой культуры, основанной на бережливости и чистоте, пропаганда здорового образа жизни, разделение территории города на функциональные зоны.

ОСНОВНЫЕ ВЫВОДЫ И ПРЕДЛОЖЕНИЯ

1. Города являются объектом исследования разносторонних направлений науки как обособленные в географическом, экономическом, социальном и осо-

бенно демографическом плане территориальные единицы государства. Здесь решающую роль играет географическая наука, поскольку этим вопросам характерны именно географические свойства и географическая обусловленность, также научное объяснение механизмов и особенностей урбанизации требует географических методов и размышлений. Поскольку это связано непосредственно пространственными процессами, географические исследования в сфере городов должны составить основу для других исследований.

2. Литературный обзор по городам показал, что зарубежными авторами вопросы создания и развития малых городов исследуются в теоретическом плане достаточно, имеет место научное обобщение. В Кыргызстане для географических и экономических наук, для экономической географии, являющейся их переходной формой, исследование сущности малых городов является новым направлением. Научных исследований в данной области мало и настоящая научная работа входит в число первых в масштабе страны.

3. При разработке методики научной работы исследованы тенденции центрального и линейного стремления населения, производства и накопления капитала с учетом теорий А.Лёша, В.Кристаллера, И.М.Маергойза, П.М.Поляна, Б.Б. Родомана и др. Кроме того, обобщенно использованы теории полюсного развития и на его основе передачи импульса роста хозяйственных элементов другим и определены значимость полюсов, линий и коридоров роста в регионе.

4. В настоящее время отсутствуют единые мнения в понятии «город». В этом плане в работе предложено авторское определение по результатам анализа научных и официальных источников. Также даны авторские рекомендации по типологии городов, то есть делению малых городов южного региона Кыргызстана по выполняемым функциям на функционально-типологические группы.

5. Поскольку научная работа имеет экономико-географический аспект, географическое расположение городов было принято как важный критерий определения их экономико-географической характеристики. Особо отмечается «соседское» положение. Однако в настоящее время данная возможность, напротив, остается отрицательным фактором в устойчивом развитии региона ввиду неопределенности государственных границ.

6. Рассматриваемые нами малые города имеют и общие, и специфические признаки в зависимости от экономико-географического положения. В соответствии со степенью благоприятности по компонентам ЭГП малые города региона имеют следующие ряды: Кочкор-Ата (в среднем 3,8 баллов), Кадам-Жай (3,5), Кара-Суу, Ноокат, Таш-Кумыр (каждый по 3,3), Айдаркен, Баткен (каждый по 3,1), Исфана, Кара-Куль, Кербен, Токтогул (каждый по 3,0), Көк-Янбак, Майлуу-Суу (2,5) и Сулюкта (2,3). В целях обобщения дан-

ные ряды объединены в 3 группы: самое благоприятное ЭГП: Кочкор-Ата, Кадам-Жай, Кара-Суу, Ноокат, Таш-Кумыр; благоприятное ЭГП: Айдаркен, Баткен, Исфана, Кара-Куль, Кербен, Токтогул; сравнительно благоприятное ЭГП: Кок-Янбак, Майлуу-Суу, Сулюкта. Степень благоприятности ЭГП малых городов региона не определяется закономерностью «от столицы к периферии» или разнообразием природно-географических зон. В структуре местного самоуправления имеют особое место как центры развития, обновления, создания благополучия для людей, образования-науки, инноваций, инициатив.

7. Под полюсом роста для региона понимаются ареал пространства, в котором открыто наблюдается состояние, характеризующееся опережающим социально-экономическим развитием. Точкой роста для такого ареала становятся соответствующие города. Поэтому при рассмотрении стратегии развития городов следует уделять внимание на проблему превращения их в точки роста в своем ареале. Исследовано и показано через картографический метод, что опережающее развитие крупных городов дает импульс для развития других малых городов. Импульс роста сопровождается в основном инновациями или внедрением новшеств. Кроме того, рассмотрены линии и коридоры роста как инфраструктурные оси быстрого развития, а также как зоны, обусловленные агломерационными линиями, где сосредоточены производство и население. Это представлено на примере расстояния от города Кара-Куль до города Кочкор-Ата.

8. Уточнена необходимость создания бренда каждого города в стратегическом планировании учетом особенностей каждого города, менталитета населения, конкретных производственных ресурсов в нем. Каждый город в регионе обладает собственными брендовыми особенностями. Для создания бренда у большинства рассматриваемых нами малых городов имеются исторические и экономические основы, но предстоит задача определения новых брендовых показателей с учетом современных административных и рыночных функций.

9. В качестве основы социально-экономического обновления региона рассмотрены следующие направления развития малых городов: развитие приоритетных отраслей для городского хозяйства; формирование экономики умного города и «зеленого» города на базе малых городов; сохранение городов как этнокультурного центра; регулирование чрезвычайных ситуаций. При этом обосновано, что создание умного города и «зеленого» города на базе малых городов является требованием современности.

СПИСОК ТРУДОВ, ОПУБЛИКОВАННЫХ ПО ТЕМЕ ДИССЕРТАЦИИ

1. Момошева Г.А. О стихийных разрушительных явлениях [Текст] / Р.Ш.Ахмедов, Г.А.Момошева //Вест. фил. РГСУ в г.Ош, № 9, 2010. -С.105-108.
2. Момошева Г.А. Сели и паводки как опасные природные явления в Кыргызстане [Текст] /Г.А. Момошева //Вест. ОшГУ, № 3, 2011. -С. 199-201.
3. Момошева Г.А. Предпринимательство в городе Ош: общие и региональные проблемы [Текст] /А.Г.Низамиев, Т.К.Субанкулова, Г.А.Момошева //Вест. ПГУ, № 2. Павлодар, 2011. -С.27-32.
4. Момошева Г.А. К вопросу развития и размещения промышленности в Кыргызстане [Текст] /А.Г.Низамиев, М.Ж.Мырзакматов, Г.А.Момошева //Вестник ПГУ, № 1. Павлодар, 2013. -С.91-95.
5. Момошева Г.А. Вопросы привлечения иностранных инвестиций в экономику страны [Текст] /А.К.Атабеков, Г.А.Момошева, А.А.Осмоналиева //Вестник ОшГУ, № 4, 2015. -С. 237-239.
6. Момошева Г.А. Экономический потенциал Кыргызстана и возможности его экономического развития [Текст] /А.Г.Низамиев, Г.А.Момошева, Р.С.Ибрагимова //Ученые записки ХГУ, № 4. Худжанд, 2016. -С. 81-85.
7. Момошева Г.А. Изучение инвестиционных возможностей города Ош: сильные и слабые стороны, состояние освоения инвестиций, приоритетные направления [Текст] /А.Г.Низамиев, А.А.Осмоналиева, Г.А.Момошева //Молодой ученый, №12, 2017. С. 207-210.
8. Момошева Г.А. Малые города южного региона Кыргызстана: типология, особенности и возможности развития [Текст] /Г.А.Момошева, Ж.Т.Шерматова, Ф.М.Даовлатова //Молодой ученый, №12, 2017. С. 205-207.
9. Момошева Г.А. Кыргызстанда жана анын түштүк аймагында туризмдин өнүгүү тенденциялары жана маселелери [Текст] /А.К.Култаева, Г.А.Момошева, Р.С.Ибрагимова //ОшМУ жарчысы, № 1, 2017. 92-96-б.
10. Момошева Г. А. Туризмдин өнүгүүсүн мамлекеттик жөнгө салуунун айрым жактары [Текст] /А.К.Култаева, Г.А.Момошева, Р.С.Ибрагимова //ОшМУ жарчысы, № 1, 2017. 96-99-б.
11. Момошева Г.А. Территория маркетинги шаарлардын өнүгүүсүнүн негизи катары [Текст] /Г.А.Момошева, А.А.Осмоналиева //ОшМУ жарчысы, атайын чыг., 2017. 159-162-б.
12. Момошева Г.А. Влияние территориальной организации банковской системы на социально-экономическое развитие малых городов [Текст] /И.М.Сайпидинов, Г.А.Момошева //Мат. IV межд. заочной научно-практ. конф. «Совершенствование учета, анализа и контроля как механизмов информационного обеспечения устойчивого развития экономики». Махачкала,

2018. -С. 41-45.

13. Момошева Г.А. Особенности организации территориального развития банковской системы зарубежных стран в контексте малых городов [Текст] /И.М.Сайпидинов, Г.А.Момошева //Мат. IV межд. заочной научно-практ. конф. «Совершенствование учета, анализа и контроля как механизмов информационного обеспечения устойчивого развития экономики». Махачкала, 2018. -С. 46-51.
14. Момошева Г.А. К вопросу развития легкой промышленности Кыргызстана [Текст] /Г.А.Момошева, М.Султанали уулу, Ж.Т.Шерматова //Мат. науч. семинара «Актуальные проблемы экономической географии и региональной экономики», посвященного Дню науки Кыргызской Республики. – Ош, 2018. -С. 76-79.
15. Момошева Г.А. Туризм тармагындагы инновациялык өнүгүүнүн маныси [Текст] /С.Ж.Артыкбаева, Г.А.Момошева, А.А.Осмоналиева //Известия вузов Кыргызстана, № 8, 2018. 86-89-б.
16. Момошева Г.А. Внедрение концепции умных городов и формирование зеленой экономики – это основа устойчивого развития малых городов [Текст] /Г.А.Момошева, И.М.Сайпидинов //Актуальные вопросы современной экономики. -Махачкала, 2019, №5. -С. 895-906.
17. Момошева Г.А. Роль малых городов в развитии зеленой экономики [Текст] /Г.А.Момошева, И.М.Сайпидинов //Актуальные вопросы современной экономики. -Махачкала, 2019, №6/2. -С. 704-710.
18. Момошева Г.А. Шаарлар экономикалык жана социалдык географиянын изилдөө объектиси катары [Текст] /Г.А.Момошева //ОшМУ жарчысы, № 3, 2019. 23-26-б.
19. Момошева Г.А. К вопросу определения инвестиционного потенциала региона (на примере города Ош и Ошской области Кыргызской Республики) [Текст] /А.Г.Низамиев, А.А.Осмоналиева, Г.А.Момошева //Мат. ежегод. межд. научно-практ. конф. «География: развитие науки и образования». -Санкт-Петербург, 2020. -С. 208-214.
20. Момошева Г.А. Внедрение зеленых технологий как основа устойчивого развития инфраструктуры малых городов [Текст] /Г.А.Момошева, И.М.Сайпидинов //Вопросы устойчивого развития общества, № 3, 2020. -С. 520-524.
21. Момошева Г.А. Зеленая энергетика как основа энергетической безопасности городов [Текст] /И.М.Сайпидинов, Г.А.Момошева //Вопросы устойчивого развития общества, № 3, 2020. -С. 530-536.
22. Момошева Г.А. Шаар чарбасынын финансылык базасын чыңдоо жана инвестиция тартуу маселелери [Текст] /Г.А.Момошева, А.А.Осмоналиева //I и II Матикеевдик окуулардын мат-ры. -Ош, 2020. -55-59-б.

23.Момошева Г.А. Өнөр жай жана туризмди шаар чарбасынын приоритеттүү тармактары катары өнүктүрүү [Текст] /Г.А.Момошева, Б.А.Шералиева, Ж.Т.Шерматова //I и II Матикеевдик окуулардын мат-ры. -Ош, 2020. -60-65-б.

Момошева Гулиза Абылкасымовнанын «Кичи шаарлардын кайра жаралуусу аймактын өнүгүүсүнүн жана социалдык-экономикалык жаңылануусунун фактору катары (Кыргызстандын түштүк аймагынын мисалында)» деген темадагы 25.00.24 – экономикалык, социалдык, саясий жана рекреациялык география адистиги боюнча география илимдеринин кандидаты окумуштуулук даражасын изденип алуу үчүн жазылган диссертациясынын

РЕЗЮМЕСИ

Ачкыч сөздөр: шаар, кичи шаар, аймак, экономикалык-географиялык абал, өнүгүү стратегиясы, өсүү точкасы, өсүү импульсу, өсүү коридору.

Изилдөөнүн объектиси: Кыргызстандын түштүк аймагындагы кичи шаарлардын экономикалык-географиялык жайгашуу жана өнүгүү контекстинде учурдагы абалы.

Изилдөөнүн предмети: Кыргызстандын түштүгүндөгү кичи шаарлардын кайра жаралуусунда аймактын социалдык-экономикалык жаңылануусунун экономикалык-географиялык негиздери.

Изилдөөнүн максаты: Кыргызстандын түштүгүндөгү кичи шаарлардын аймактын социалдык-экономикалык жаңылануусунун фактору катары илимий-теориялык негиздерин жана практикалык жактарын изилдөө, алардын экономикалык-географиялык өнүгүү өзгөчөлүктөрүн иликтөө менен өнүгүү стратегиясы боюнча сунуштарды иштеп чыгуу.

Изилдөө усулдары: анализ жана синтез, монографиялык, салыштырма-географиялык, картографиялык, геомаалыматтык, статистикалык.

Алынган жаңылыктар: Кыргызстандын азыркы шарттарында кичи шаарлардын экономикалык жана социалдык географиянын объектиси катары биринчи жолу кароо менен алардын өнүгүүсүндө экономикалык-географиялык абалынын өзгөчөлүктөрүнө компоненттик баалоо жүргүзүлдү; аймактагы кичи шаарлар функционалдык-типологиялык топторго бөлүндү; кичи шаарлардын өнүгүү стратегиясында өсүү точкаларын, өсүү линияларын жана өсүү коридорун калыптандыруу жана шаар брендин түзүү концепциясы иштелип чыкты; кичи шаарлардын аймак үчүн социалдык-экономикалык жаңылануусунун негизи катары өнүгүүсүнүн багыттары иштелип чыкты жана сунушталды.

Пайдалануу деңгээли: Шаар экономикасын өнүктүрүү, анын тармактарын диверсификациялоо, экономикалык-географиялык абалын аныктоо жана анын ыңгайлуу жактарын пайдалануу боюнча автор тарабынан алынган илимий иштелмелер Кара-Суу жана Кочкор-Ата шаарларынын мэриялары тарабынан тиешелүү документтерди иштеп чыгууда колдонулду. Диссертациянын илимий-теориялык жоболору ОшМУнун «география» жана «туризм» багыттары үчүн окуу материалы катары пайдаланылды.

Колдонуу тармагы: экономика, шаар чарбасы, аймактарды өнүктүрүү багыттары.

РЕЗЮМЕ

диссертации Момосевой Гулизы Абылкасымовны на тему «Возрождение малых городов как фактор развития и социально-экономического обновления региона (на примере южного региона Кыргызстана)» на соискание ученой степени кандидата географических наук по специальности 25.00.24 – экономическая, социальная, политическая и рекреационная география

Ключевые слова: город, малый город, регион, экономико-географическое положение, стратегия развития, точка роста, импульс роста, коридор роста.

Объект исследования: Современное состояние малых городов южного региона Кыргызстана в контексте их экономико-географического положения и развития.

Предмет исследования: Экономико-географические основы возрождения малых городов юга Кыргызстана в социально-экономическом обновлении региона.

Цель исследования: Определение научно-теоретических и практических основ развития малых городов юга Кыргызстана как фактора социально-экономического обновления региона, разработка рекомендаций по стратегии развития с выявлением особенностей их экономико-географического развития.

Методы исследования: анализ и синтез, монографический, сравнительно-географический, картографический, геоинформационный, статистический.

Полученные результаты и новизна: В современных условиях Кыргызстана малые города впервые рассмотрены как объект экономической и социальной географии и проведена покомпонентная оценка особенностей экономико-географических положений в их развитии; проведена функционально-типологическая группировка малых городов региона; разработана концепция формирования точек роста, линий роста и коридоры роста и создания городского бренда в стратегии развития малых городов; разработаны и рекомендованы направления развития в социально-экономическом обновлении малых городов для региона.

Степень использования: Научные разработки автора по развитию городской экономики, диверсификации ее отраслей, определению экономико-географического положения и использованию его выгодных сторон использованы в разработке документов мэрией городов Кара-Суу и Кочкор-Ата. Научно-теоретические положения диссертации использованы как учебные материалы для направлений «география» и «туризм» в ОшГУ.

Область применения: экономика, городское хозяйство, направления развития регионов.

SUMMARY

dissertation by Momosheva Guliza Abylkasymovna on the topic «The revival of small towns as a factor of development and socio-economic renewal of the region (on the example of the southern region of Kyrgyzstan)» for the degree of candidate of geographical sciences in specialty 25.00.24 - economic, social, political and recreational geography

Key words: city, small town, region, economic and geographical position, development strategy, growth point, growth impulse, growth corridor.

Object of research: The current state of small towns in the southern region of Kyrgyzstan in the context of their economic, geographical and regional development.

Subject of research: Economic and geographical foundations of the revival of small towns in the south of Kyrgyzstan in the socio-economic renewal of the region.

Purpose of the study: Determination of the scientific, theoretical and practical foundations for the development of small towns in the south of Kyrgyzstan as a factor in the socio-economic renewal of the region, development of recommendations for a development strategy with the identification of the features of their economic and geographical development.

Research methods: analysis and synthesis, monographic, comparative geographical, cartographic, geoinformation, statistical.

The obtained results and novelty: In modern conditions of Kyrgyzstan, for the first time, small towns are considered as an object of economic and social geography and a component assessment of the features of economic and geographical positions in their development is carried out; a functional-typological grouping of small towns in the region was carried out; a concept for the formation of points of growth, growth lines and growth corridors and the creation of an urban brand in the development strategy of small towns was developed; developed and recommended directions of development in the socio-economic renewal of small towns for the region.

Degree of use: The author's scientific developments on the development of the urban economy, the diversification of its industries, the determination of the economic and geographical location and the use of its beneficial aspects were used in the development of documents by the mayor's office of the cities of Kara-Suu and Kochkor-Ata. Scientific and theoretical provisions of the dissertation were used as teaching materials for the directions «geography» and «tourism» at Osh State University.

Scope: economics, urban economy, directions of regional development.

Подписано в печать 28.05.2021 г.
Формат 60x84 1/16. Объем 1,5 п.л.
Бумага офсет. Печать офсет. Тираж 100 экз.

ЧП «Сарыбаев Т.Т.»
г. Бишкек, ул. Раззакова, 49
т. 0 708 058 368